

FRAGMENT MAPY GEOŚRODOWISKOWEJ POLSKI

PLANSZA B

arkusz 654 - Rawicz

skala 1:50 000

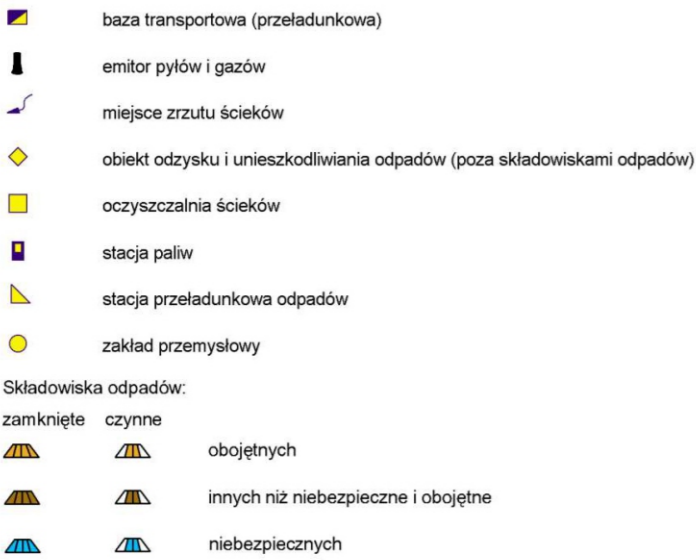
OBJAŚNIENIA

NATURALNA BARIERA IZOLACYJNA



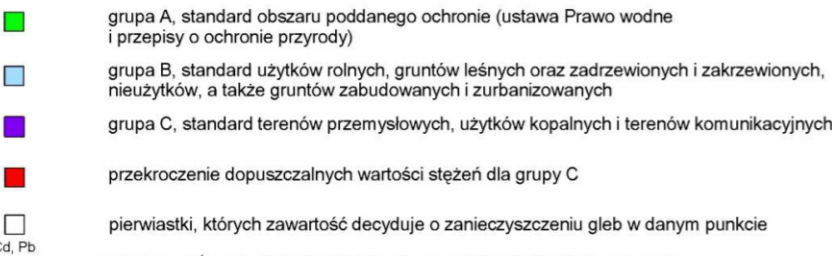
* nie analizowane pod kątem naturalnej bariery geologicznej ze względu na uwarunkowania przyrodniczo-środowiskowe

ANTROPOPRESJA

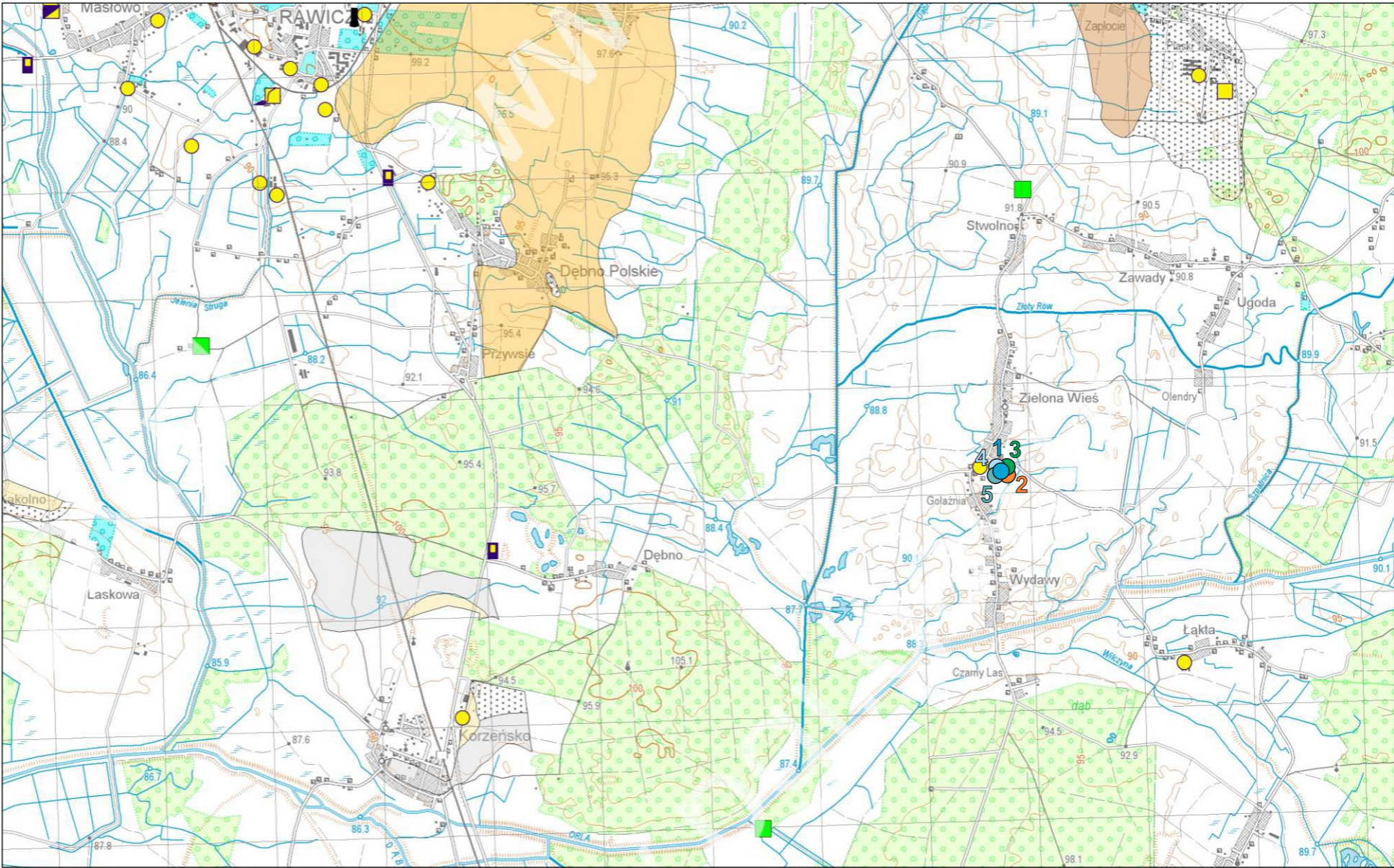


STAN GEOCHEMICZNY ŚRODOWISKA

Klasyfikacja gleb z uwagi na zawartość pierwiastków:
As, Ba, Cd, Co, Cr, Cu, Hg, Ni, Pb, Zn



* wg Rozp. MŚ z dnia 9 września 2002r., Dz. U. Nr 165 z 04.10.2002r., poz. 1359



- 1 studnia nr 1
- 2 otwór studzienny nr 2 - przeznaczony do likwidacji
- 3 studnia nr 3 (po rekonstrukcji)
- 4 projektowany otwór studzienny nr 4
- 5 projektowany otwór studzienny nr 5

| | | | |
|---|---|----------------|--|
| PROJEKT ROBÓT GEOLOGICZNYCH | | ZAŁĄCZNIK NR 4 | |
| MAPA GEOŚRODOWISKOWA PLANSZA B W SKALI 1:50 000 | | | |
| Opracowali | | Uprawnienia | |
| Przemysław Kubsik | nr: V-1890, XI/7/2013, XII/8/2013, K-7/15/AK, K-1/21/AK | | |
| Anita Przybysz | nr: XIII-280 DOL | | |